

2. kantonale Vorprüfung / 2. öffentliche Mitwirkung
Strassen- und Baulinienplan
Klassifizierungsplan

Teilplan Hofstetten Süd
 1:1'000

Planauflage: _____ bis _____	Namens des Gemeinderates: _____
Entwurf: _____	Die Präsidentin: _____
Entwurf: _____	Die Gemeindeschreiberin: _____
Vom Regierungsrat des Kantons Solothurn genehmigt mit Beschluss Nr. _____	Der Staatsschreiber _____
vom _____	
Publikation des Regierungsratsbeschlusses im Amtsblatt Nr. _____ vom _____	

jermann
 Geoinformation
 Vermessung
 Raumplanung

Jermann Ingenieure + Geometer AG
 Allmendstrasse 7
 4104 Arbon

Datum: 18.10.2024
 Format: 128 x 89,1 cm
 Auftrag: 41.00064
 Projekt: 1000_TP_Hofstetten_Sued









bearbeitet: bog
 geprüft: _____

Legende

Rechtsverbindlicher Planinhalt

-  Baulinie Strasse
-  Vorbaulinie
-  Waldbaulinie
-  Baulinie Hecke
-  Unterhaltsbaulinie
-  Sammelstrasse
-  Erschliessungsstrasse
-  Gehweg / Trottoir
-  Fuss- und Radweg

Orientierender Planinhalt

-  Perimeter Bauzonenplan
-  Perimeter Bauzonenplan Teil Ortskerne
-  Kantonsstrasse
-  Gehweg / Trottoir an Kantonsstrasse
-  Grunstreifen / Rabatten an der Kantonsstrasse
-  Wanderwege
-  eingedoltes öffentliches Gewässer
-  Gebäude
-  Wald
-  statische Waldgrenze
-  Gewässer
-  Uferschutzzone überlagernd
-  Vermessung überlagernde Uferschutzzone
-  im Rahmen der Ortsplanungsrevision festgestellte Hecken
-  bereits festgestellte Hecken

