

## Gesamtplan

1:5'000

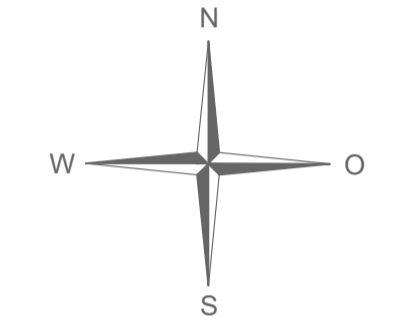
Planauflage: _____ bis _____ Beschluss des Gemeinderates: _____		Namens des Gemeinderates Der Präsident: _____ Die Gemeindeschreiberin: _____
Vom Regierungsrat des Kantons Solothurn genehmigt mit Beschluss Nr. _____ vom _____ Publikation des Regierungsratsbeschlusses im Amtsblatt Nr. _____ vom _____		Der Staatsschreiber: _____

**jermann**

Gesaminformation  
Vermessung  
Raumplanung

Jermann Ingenieure + Geometer AG  
Altenmattweg 1  
4144 Arlesheim  
Telefon 061 706 93 93  
info@jermann-ag.ch  
www.jermann-ag.ch

Datum:	07.04.2021	bearbeitet:	gic
Format:	84.0 x 89.1 cm	geprüft:	
AuftragsNr.:	S1.4.0058		
Projekt:	Ortsplanrevision Hofstetten-Flüh		


















### Legende

#### Genehmigungsinhalt

-  Landwirtschaftszone
-  kommunale Landschaftsschutzzone
-  kommunale Vorranggebiete Natur + Landschaft
-  kommunale Uferschutzzone
-  Waldrandschutzzone
-  Überlagernde Naturschutzzone  
N8: Schutzkategorie noch zu definieren
-  Gehölz
-  Naturschutzzone im Wald  
W4: Schutzkategorie noch zu definieren
-  Zone für Revitalisierung
-  Einzelbaum und Baumgruppe
-  Geschütztes Kreuz

#### Orientierender Inhalt

-  Perimeter des Bauzonenplans
-  Perimeter kantonaler Nutzungsplan "Naturreservat Flühthal"
-  Kantonale Vorranggebiete Natur + Landschaft
-  Kantonales Naturreservat
-  Grundwasserschutzzone S1
-  Grundwasserschutzzone S2
-  Grundwasserschutzzone S3

-  Trockenwiesen und -weiden
-  Perimeter Spezialzone Bergmatten  
(genaue Abgrenzung noch zu definieren)
-  Wald
-  Hecken / Feldgehölz / Ufergehölz
-  Gewässer
-  Eingedolte Gewässer
-  historischer Verkehrsweg mit Substanz oder mit viel Substanz
-  Geologische Naturdenkmäler (Geotope)

